
RAPPORT ANNUEL 2020-2021



Abrinord
OBV de la rivière du Nord

Assemblée générale annuelle - 17 juin 2021

Environnement
et Lutte contre
les changements
climatiques

Québec 



Partenaire or

TABLE DES MATIÈRES

11

Mot du président et de la directrice générale

01

Gouvernance & fonctionnement

10

Plan directeur de l'eau

13

Projets

21

Autres activités

24

Communication

27

Partenaires financiers

MOT DU PRÉSIDENT ET DE LA DIRECTRICE GÉNÉRALE

Chers membres et acteurs de l'eau,

C'est avec un immense plaisir que nous vous partageons cette rétrospective de l'année 2020-2021, qui s'est déroulée sous le signe de la pandémie. Malgré ce contexte particulier, Abrinord a su adapter et maintenir ses activités en se réinventant afin de demeurer présent et proactif.

Nous souhaitons d'abord souligner votre précieuse implication dans les nombreuses activités de concertation virtuelles organisées par l'organisme. Nous sommes reconnaissants de tout le temps que vous avez investi dans nos démarches, et soyez assurés que cela revêt une grande importance pour garantir un meilleur futur de la gestion intégrée des ressources en eau (GIRE). Avec la démarche d'élaboration des objectifs de conservation des milieux humides et hydriques (OCMHH), vos préoccupations et priorités, mais aussi vos espoirs et ambitions, pourront être

intégrés au Plan directeur de l'eau. Ces OCMHH constitueront les lignes directrices qui permettront la mise en place d'actions structurantes et engageantes pour la protection de l'eau et des milieux associées de la zone de gestion d'Abrinord.

Outre la mise à jour du Plan directeur de l'eau, l'équipe de la permanence s'est consacrée à plusieurs projets rassembleurs et a pu développer de nombreux partenariats avec des acteurs du milieu. Entre autres, l'organisme a créé un comité de citoyens au bassin versant du cours d'eau Urbain et a réalisé l'analyse de vulnérabilité de la source d'eau potable de la Ville de Saint-Jérôme. Abrinord a également accompagné des MRC dans la l'élaboration de leur Plan régional des milieux humides et hydriques (PRMHH), en plus de coordonner l'organisation d'une série d'ateliers de partage afin de démystifier les étapes clés des PRMHH. Notons aussi la création, à



MATHIEU MADISON
Président



MARIE-CLAUDE BONNEVILLE
Directrice générale

l'occasion du Mois de l'eau 2020, de la plateforme interactive « Destination milieux naturels » qui permet à tous de découvrir des endroits magnifiques et accessibles qui vont reconnecter aux ressources en eau! Plusieurs projets ont aussi été poursuivis, entre autres le suivi de la qualité des cours d'eau, l'opérationnalisation du plan de conservation et de mise en valeur de la baie de Carillon, le projet d'acquisition de connaissances sur les eaux souterraines et le suivi des crues printanières.

Cette dernière année a été remplie d'opportunités, avec l'aménagement du territoire comme levier à de nombreuses réflexions nationales qui ouvrent la porte à une meilleure prise en compte des défis de la GIRE. Une année où de grands dossiers permettent de reconnaître le rôle essentiel des organismes de bassins versants et de promouvoir l'intégration plus concrète des enjeux de l'eau dans la prise de décision territoriale. Par exemple, la Stratégie nationale en urbanisme et aménagement du territoire, le rapport du commissaire au développement durable, la Stratégie québécoise de l'eau, le projet de loi 67 instaurant un nouveau régime d'aménagement dans les zones inondables des lacs et des cours d'eau et la création des bureaux de projets sur les inondations. Ces opportunités nous permettent d'aspirer à une harmonisation et à une cohérence accrues des différents outils de planification territoriale qui favoriseront la conciliation des usages et une meilleure gouvernance de l'eau. Abrinord poursuivra donc son implication dans les différentes consultations prévues dans le cadre de ces dossiers d'importance.

Un merci tout spécial à l'équipe de la permanence qui a fait preuve d'un grand sens de l'adaptation et qui a su garder son enthousiasme et son dévouement pendant cette année de télétravail parsemée de surprises et d'incertitude. Nous tenons à souligner la contribution et l'engagement exceptionnels de chaque membre de l'équipe, qui porte la mission d'Abrinord avec brio et conviction. Vous pouvez compter sur une équipe de professionnels dont l'expertise variée et le désir d'innover apportent des résultats de qualité au bénéfice de nos précieux lacs, cours d'eau et milieux humides.

Enfin, au nom du conseil d'administration et de l'équipe de la permanence, nous tenons à remercier l'ensemble des membres, collaborateurs et acteurs de l'eau du territoire d'Abrinord pour leur fidèle soutien, leur confiance et leur contribution à la gestion intégrée des ressources en eau. Nous sommes convaincus que l'année à venir nous permettra de mettre en place des initiatives structurantes qui contribueront à réaliser ensemble tout le potentiel d'une vision partagée pour une meilleure protection de l'eau et des milieux associés.

Bonne lecture et au plaisir de poursuivre notre engagement pour vous et avec vous.


Sincèrement et solidairement,



Mathieu Madison
Président



Marie-Claude Bonneville
Directrice générale



GOUVERNANCE & FONCTIONNEMENT

QUI EST ABRINORD?

Abrinord est l'un des 40 organismes de bassins versants mandatés par le gouvernement du Québec dans la Loi affirmant le caractère collectif des ressources en eau et favorisant une meilleure gouvernance de l'eau et des milieux associés. L'organisme est responsable de planifier et de coordonner la gestion intégrée de l'eau dans la zone qui lui a été confiée. Depuis 18 ans, Abrinord constitue une table de concertation et de planification dont le mandat premier consiste à élaborer un Plan directeur de l'eau (PDE), à le mettre à jour, ainsi qu'à promouvoir et suivre sa mise en œuvre.

QU'EST-CE QUE LA GESTION INTÉGRÉE DES RESSOURCES EN EAU (GIRE)?

La GIRE doit tenir compte de tout ce qui se passe dans le bassin versant, autant les activités naturelles que les activités humaines. La mise en œuvre de la GIRE constitue un engagement majeur de la Politique nationale de l'eau adoptée en 2002. Cette approche de gestion permet d'établir les priorités d'action en tenant compte des impacts cumulatifs sur le milieu aquatique. Elle se réfère au bassin versant comme étant l'unité naturelle la plus appropriée pour la gestion de l'eau.

MISSION

Agir, en concertation avec les divers acteurs du milieu, à l'implantation, à l'application et au développement de la gestion intégrée de l'eau dans les bassins versants de la zone confiée à Abrinord, pour en arriver à une meilleure protection de l'eau.

MANDATS

1. Élaborer et mettre à jour un Plan directeur de l'eau (PDE)

2. Favoriser par priorités la mise en œuvre du PDE et en faire le suivi

3. Favoriser le développement des compétences des acteurs en matière de gestion intégrée de l'eau

UN TERRITOIRE RICHE ET VARIÉ



LE CONSEIL D'ADMINISTRATION



SECTEUR MUNICIPAL

- 1- **Mme Joanie Chalifoux**, MRC d'Argenteuil
- 2- **Mme Kathy Poulin**, MRC des Laurentides
- 3- **M. André Boisvert**, MRC des Pays-d'en-Haut (Secrétaire-trésorier)
- 4- **Mme Isabelle Gauthier**, Ville de Mirabel
- 5- **M. Xavier-Antoine Lalande**, MRC de La Rivière-du-Nord

SECTEUR COMMUNAUTAIRE

- 6- **M. Gilbert Tousignant**, Éco-corridors laurentiens
- 7- **Mme. Isabelle Marcoux**, Institut des territoires (Vice-présidente)
- 8- **Mme. Annie Renouf**, Association des résidents du lac Renaud

SECTEUR ÉCONOMIQUE

- 9- **M. John McCart**, Union des producteurs agricoles Outaouais-Laurentides
- 10- **M. Denis Bigand**, Les Eaux Naya inc.
- 11- **M. David Armstrong**, Coopérative Terra-Bois

SECTEUR AUTOCHTONE

- 12- **Vacant**, Conseil Mohawk de Kahnawà:ke

SECTEUR CITOYEN

- 13- **Mathieu Madison** (président)

NOS MEMBRES

MRC (4)

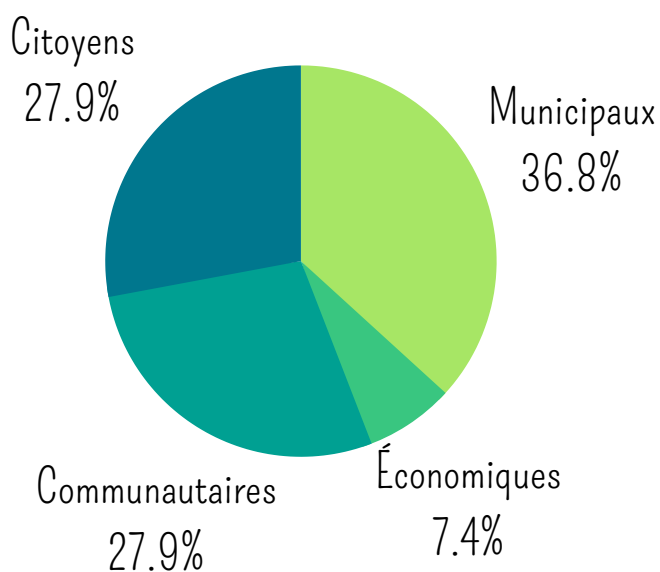
- MRC d'Argenteuil
- MRC des Pays-d'en-Haut
- MRC de La Rivière-du-Nord
- MRC des Laurentides

Économiques (6)

- Centre de pêche St-André d'Argenteuil
- Coopérative Terra-Bois
- Laurentides Experts-Conseils inc.
- Les Eaux Naya Inc. (Partenaire Or)
- Parc régional de la Rivière-du-Nord
- Union des producteurs agricoles (UPA) Outaouais-Laurentides

Municipalités (21)

- Municipalité de Grenville-sur-la-Rouge
- Municipalité de Lantier
- Municipalité de Mille-Isles
- Municipalité de Morin-Heights
- Municipalité de Piedmont
- Municipalité de Saint-Adolphe-d'Howard
- Municipalité de Saint-André-d'Argenteuil
- Municipalité de Sainte-Anne-des-Lacs
- Municipalité de Wentworth-Nord
- Municipalité du Canton de Gore
- Municipalité du Canton de Harrington
- Municipalité du Canton de Wentworth
- Ville de Brownsburg-Chatham
- Ville de Lachute
- Ville de Mirabel
- Ville de Prévost
- Ville de Sainte-Adèle
- Ville de Sainte-Agathe-des-Monts
- Ville de Sainte-Marguerite-du-Lac-Masson
- Ville de Saint-Sauveur
- Ville d'Estérel



75 MEMBRES

NOS MEMBRES (SUITE)

Communautaires (19*)

- APPEL Bois-Franc
- APPEL du lac St-Joseph
- Association de la rivière Doncaster
- Association de protection environnement du lac Millette
- Association de protection de l'environnement du lac Raymond et de la rivière du Nord (APELRRIN)
- Association des lacs Solar-Caroline-Evans
- Association des propriétaires du Lac Daïnava
- Association des propriétaires du lac Doré
- Association des résidents du lac Paul
- Association des résidents du Lac Renaud
- Association du lac-Gustave
- Conseil régional de l'environnement des Laurentides
- Éco-corridors laurentiens
- Fondation de l'eau rivière du Nord
- Institut des territoires
- Ruisseau Jackson : Aire Naturelle Protégée
- Société d'aide au développement des communautés (SADC) des Laurentides

Citoyens (25*)

- Annie Renouf
- Armelle Simo
- Bernard Morin
- Carl Chapdelaine
- Claude Fréchette
- Daniel Roch
- François Tremblay
- Gaétan Demers
- Geneviève Gallerand
- Jean-Yves Gagnon
- Kathy Poulin
- Marc Chénier
- Mathieu Madison
- Michel Fortier
- Mirco Graziani
- Normand Brunet
- Raphaëlle Aubin
- Robert Vinet
- Sébastien Lafitte
- Suzanne Corriveau
- Yves Gagnon

Merci pour votre soutien !

*Certains membres préfèrent garder l'anonymat



L'ÉQUIPE DE LA PERMANENCE



MARIE-CLAUDE BONNEVILLE
Directrice générale



JASMINE BOISSÉ
Chargée de projets



AURÉLIE CHARPENTIER
Coordonnatrice



CYNTHIA GAGNIÈRE
Chargée de projets



LAURENCE GAGNON
Chargée de projets



MÉLANIE LAUZON
Chargée de projets



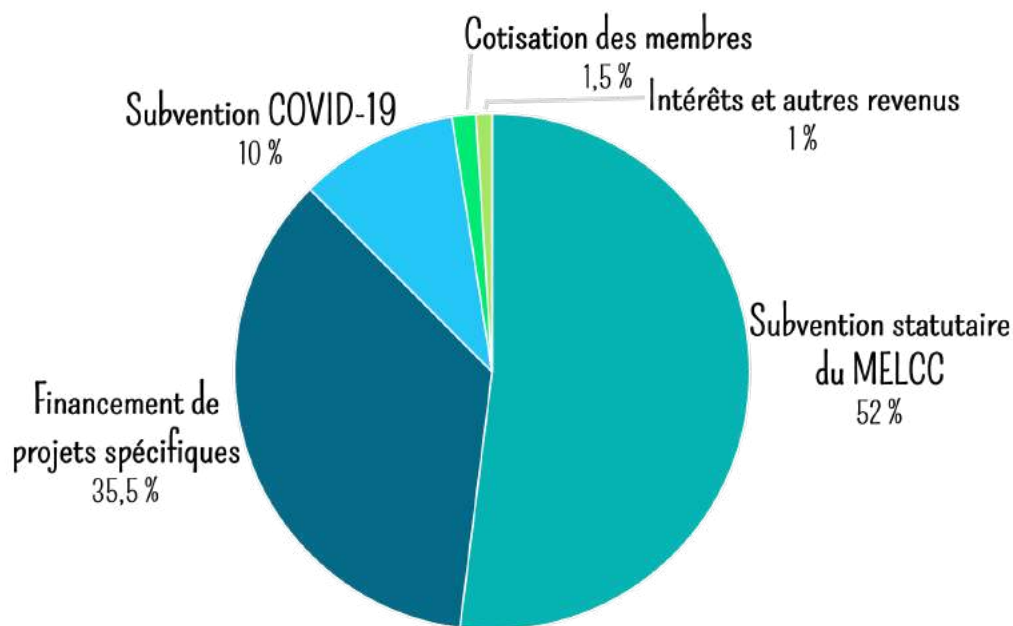
SIMON OUELLET
Agent de projets



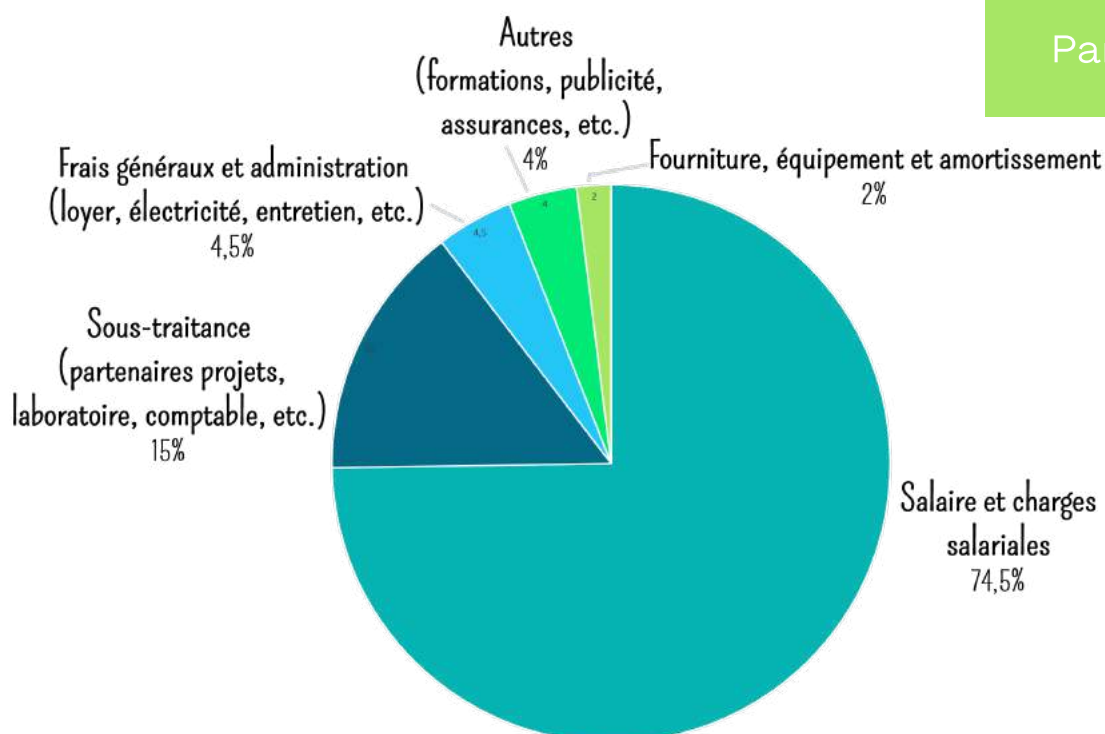
VENISE CÔTÉ
Adjointe administrative

L'ANNÉE 2020-2021 EN CHIFFRES

RÉPARTITION DES REVENUS



RÉPARTITION DES DÉPENSES



197

Acteurs impliqués directement

15

Outils développés

59

Partenariats



PLAN DIRECTEUR DE L'EAU

MISE À JOUR DU PDE

Le Plan directeur de l'eau (PDE) est un document de planification qui rassemble de l'information sur les ressources en eau du territoire (rivières, lacs, eau souterraine, eau potable, milieux humides, etc.). Cet outil est au cœur de la **gestion intégrée de l'eau par bassin versant** et permet de faciliter la prise de décision pour aborder les **enjeux locaux et régionaux** liés à l'eau.

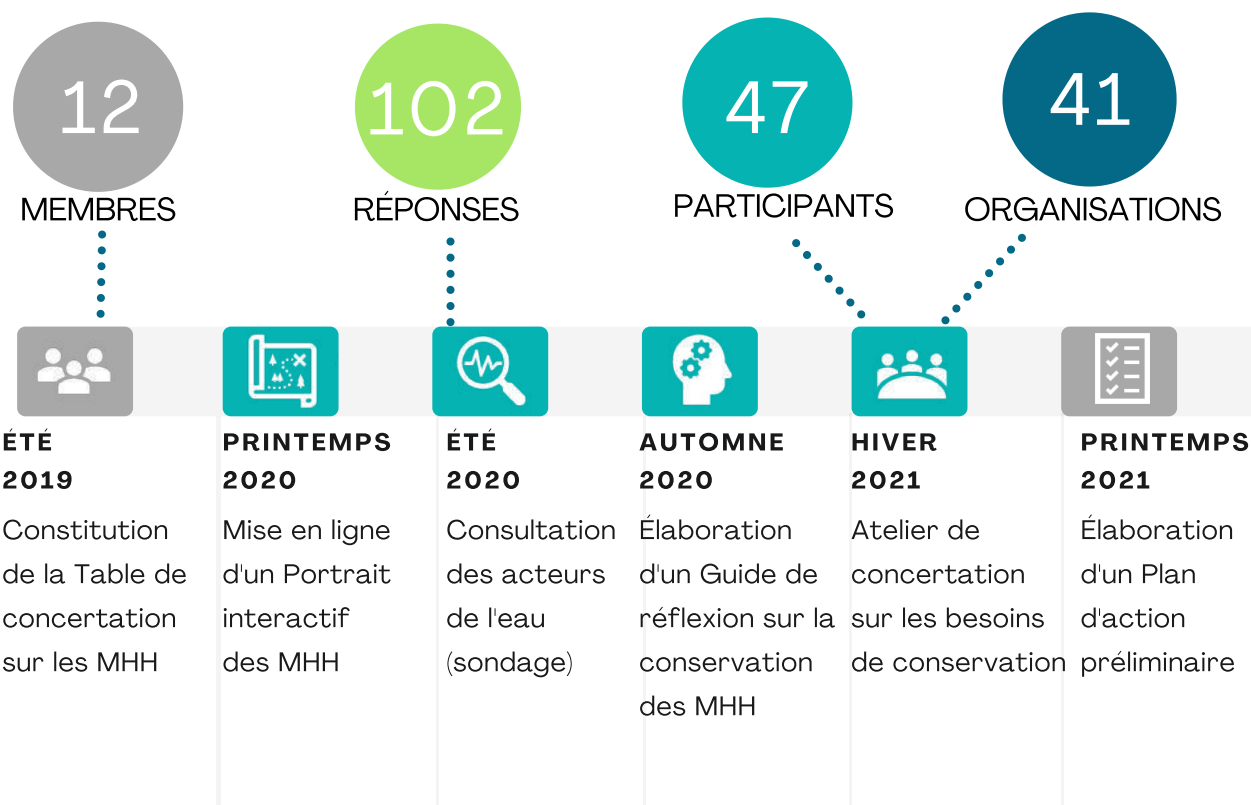
Composé d'un **Portrait**, d'un **Diagnostic** et d'un **Plan d'action**, le PDE est élaboré de manière concertée, avec l'ensemble des acteurs de l'eau. L'équipe d'Abrinord travaille en continu à la mise à jour du PDE. En intégrant les données les plus récentes, le Portrait est largement bonifié, permettant ainsi de tenir compte des connaissances les plus à jour pour ensuite actualiser le Diagnostic et le Plan d'action. Au cours de l'année, ce sont surtout les données relatives aux milieux humides et hydriques qui ont été mises à jour, notamment dans le cadre de l'élaboration des objectifs de conservation des milieux humides et hydriques (OCMHH).





ÉLABORATION DES OCMHH

Les OBV du Québec doivent mettre en place un processus de concertation afin d'élaborer des objectifs de conservation des milieux humides et hydriques (OCMHH), qui doivent être transmis au MELCC pour approbation en juin 2021. Depuis 2019, Abrinord a mis en place la concertation des acteurs de l'eau concernés par la conservation des milieux humides et hydriques de sa zone de gestion.





PROJETS



SUIVI DE LA QUALITÉ DES COURS D'EAU

Le Programme de suivi de la qualité des cours d'eau d'Abrinord s'est poursuivi d'avril à novembre 2020 avec un réseau de 56 stations échantillonnées mensuellement.

Pour cette saison, 45 stations ont été financées par 21 partenaires municipaux, autochtones, économiques et communautaires, tandis que le Ministère de l'Environnement et de la Lutte contre les changements climatiques (MELCC) a contribué au financement de onze (11) stations supplémentaires, dont cinq (5) via le programme Réseau-rivières. Abrinord est fier de réunir ces partenaires et les remercie de leur fidèle engagement !

Les résultats de qualité de l'eau par station et par bassin versant, sont disponibles sur l'application Web interactive iEAU.

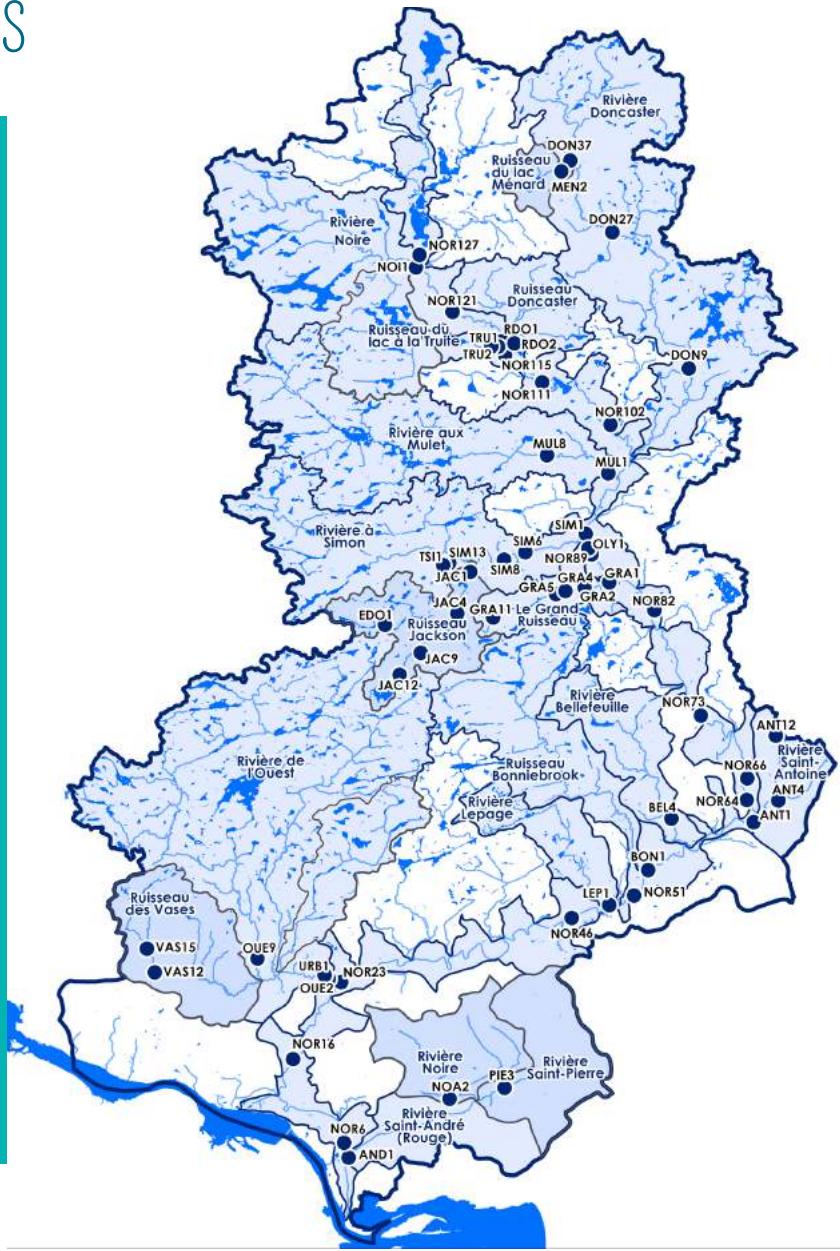
56

STATIONS
ÉCHANTILLONNÉES

23

COURS D'EAU DOCUMENTÉS

- Cours d'eau urbain
- Grand Ruisseau
- Rivière à Simon
- Rivière aux Mulets
- Rivière Bellefeuille
- Rivière de l'Ouest
- Rivière Doncaster
- Rivière du Nord
- Rivière Lepage
- Rivière Noire
- Rivière Noire (Saint-André)
- Rivière Saint-André (Rouge)
- Rivière Saint-Antoine
- Rivière Saint-Pierre
- Ruisseau Bonniebrook
- Ruisseau des Vases
- Ruisseau Doncaster (alias)
- Ruisseau du Lac à la Truite
- Ruisseau du lac Ménard (alias)
- Ruisseau Jackson
- Tributaire de la rivière à Simon
- Tributaire de la rivière du Nord
- Tributaire du ruisseau Jackson



21 PARTENAIRES FINANCIERS





BASSIN VERSANT DU COURS D'EAU URBAIN

Afin de réduire les impacts des inondations et de l'érosion dans le bassin versant du cours d'eau Urbain, la Ville de Lachute, avec la collaboration de la MRC d'Argenteuil, entreprend un projet novateur d'aménagement d'infrastructures vertes. Les aménagements prévus permettront non seulement de réduire le débit de pointe du cours d'eau, mais aussi de restaurer des milieux humides perturbés et de retenir les sédiments, ce qui contribuera à l'amélioration de la qualité de l'eau et des habitats pour la faune aquatique.

RÔLE D'ABRINORD

L'OBV de la rivière du Nord a coordonné et animé un comité formé de citoyens et de représentants municipaux des villes de Lachute et Brownsburg-Chatham ainsi que de la MRC d'Argenteuil. L'objectif de ce comité est de permettre une réflexion et un partage sur les problématiques du cours d'eau et leurs impacts sur la communauté, tout en facilitant la recherche de solutions pour atténuer ces impacts. Deux rencontres ont eu lieu dans l'année, et le projet se poursuit jusqu'en 2022.



Ce projet bénéficie d'une aide financière du gouvernement du Québec tirée du programme Climat municipalités - Phase 2 et rejoint les objectifs du Plan pour une économie verte 2030.



ATELIERS RÉGIONAUX SUR LES MILIEUX HUMIDES ET HYDRIQUES

Afin de soutenir les MRC de la région des Laurentides (Antoine-Labelle, Argenteuil, Deux-Montagnes, La Rivière-du-Nord, Les Laurentides, Les Pays-d'en-Haut et Thérèse-De Blainville), ainsi que la MRC Les Moulins et la Ville de Mirabel dans l'élaboration de leur Plan régional des milieux humides et hydriques (PRMHH) respectif, les organismes de bassins versants Abrinord, COBALI, COBAMIL et OBV RPNS ont lancé une série d'ateliers virtuels alliant partage d'expérience et périodes d'échange entre professionnels. Trois (3) rencontres ont été organisées au cours de l'année.

RÔLE D'ABRINORD

Abrinord coordonne l'organisation des rencontres, planifie l'intervention d'experts et participe à la rédaction des comptes rendus des rencontres. L'organisme partage l'animation des ateliers avec les autres OBV impliqués.

52 PARTICIPANTS





MOIS DE L'EAU

32 ÉCOSYSTÈMES MIS EN VALEUR

À l'occasion du Mois de l'eau 2020, Abrinord a développé la plateforme Web « Destination milieux naturels » afin de mettre en valeur les milieux humides et hydriques du territoire. L'équipe d'Abrinord souhaitait permettre aux citoyens de découvrir des endroits magnifiques et accessibles à tous, de manière autonome dans le respect des mesures sanitaires en vigueur.

Des milieux naturels ont été identifiés dans les quatre principales MRC du territoire (Argenteuil, La Rivière-du-Nord, Les Pays-d'en-Haut, Les Laurentides).

398 VISITES SUR L'APPLICATION WEB

Québec 



AUTRES PROJETS



PLAN DE CONSERVATION ET DE MISE EN VALEUR DES MILIEUX RIVERAINS DE LA BAIE DE CARILLON


Les travaux prévus initialement pour 2020 ont été reportés à 2021, en raison de la pandémie de Covid-19. L'équipe d'Abrinord a donc œuvré à consolider les partenariats et à préparer les activités de la prochaine année. [En savoir plus sur le projet.](#)

PROTECTION DES SOURCES D'EAU PORTABLE

Abrinord a accompagné la Ville de Saint-Jérôme dans l'analyse de vulnérabilité de sa source d'eau potable.

PLANS RÉGIONAUX DES MILIEUX HUMIDES ET HYDRIQUES (PRMHH)

Abrinord a accompagné deux (2) MRC du territoire dans l'élaboration de leur PRMHH, notamment en réalisant le Portrait environnemental pour la MRC des Pays-d'en-Haut, ainsi qu'en développant un sondage à l'intention des municipalités locales pour la MRC des Laurentides. Ces projets ont été réalisés conjointement avec l'OBV RPNS.



AUTRES PROJETS



ALLIANCE POUR LA RIVIÈRE DES OUTAOUAIS

Il s'agit d'un projet pilote auquel Abrinord collabore, avec 6 autres OBV, une TCR et le ROBVQ. Le projet vise à créer un espace interrégional d'échange et de concertation autour des problématiques touchant la partie fluviale québécoise de la rivière des Outaouais. Abrinord a participé à une dizaine de rencontres au cours de l'année.

GESTION INTÉGRÉE DES RISQUES D'INONDATION

En collaboration avec le Ministère de la Sécurité Publique et le ROBVQ, Abrinord a participé à la documentation des inondations lors de la crue printanière 2020.

PROJET D'ACQUISITION DE CONNAISSANCES SUR LES EAUX SOUTERRAINES

Depuis 2018, une équipe de chercheurs de l'UQAM est mandatée pour dresser le portrait des eaux souterraines pour la zone Laurentides-Les Moulins, qui couvre six MRC et chevauche quatre zones de gestion intégrée de l'eau. Abrinord est responsable de la coordination régionale de ce projet d'envergure. En 2020, l'équipe de recherche a été occupée à produire les cartes et à rédiger le rapport final.



AUTRES ACTIVITÉS

ÉVÉNEMENTS ET COMITÉS

Les membres de l'équipe ont pu partager leur expertise et représenter Abrinord en participant à plusieurs consultations et comités initiés par divers partenaires:


- Comité régional sur la connectivité (Conservation de la Nature Canada et Éco-corridors laurentiens);
- Info-consultation sur le poste d'Argenteuil (Hydro-Québec);
- Table de concertation régionale du Haut-Saint-Laurent - Grand Montréal;
- Comité de travail du projet AMERZI, à Saint-André-d'Argenteuil (Université de Montréal);
- Communautés de pratiques sur l'administration, la concertation et la mobilisation, sur la gestion durable des eaux pluviales, l'agroenvironnement et la géomatique (ROBVQ);
- Atelier de travail sur les OCMHH (COBAMIL) ;
- Lancement du processus de consultation du Plan de développement de la zone agricole (PDZA) (MRC d'Argenteuil);
- Rendez-vous des OBV (ROBVQ);
- Ateliers régionaux sur les Plans directeurs de l'eau (ROBVQ).
- Agriculimat, des fermes adaptées pour le futur (UPA Outaouais-Laurentides);
- Comité de travail pour le PRMHH (MRC des Laurentides);
- Comité de pilotage pour le PRMHH (MRC de La Rivière-du-Nord);
- Ateliers de consultation pour le PRMHH (MRC d'Argenteuil);
- Les Mercredis « Adaptation aux changements climatiques, passons à l'action ! » (Conseil régional de l'environnement de la Montérégie)
- Comité sur la cartographie des connaissances scientifiques sur les eaux souterraines (Réseau québécois sur les eaux souterraines).
- Collaboration au projet NAVIA (Coalition pour une navigation responsable et durable)



FORMATIONS

- Animer et accompagner des processus collectifs – CommunAgir;
- Stratégie de mobilisation pour le développement des communautés – CommunAgir;
- Gestion de projets collectifs – CommunAgir;
- Engagement et mobilisation – L'Atelier Social;
- Co-création – L'Atelier Social;
- Changement de comportement – L'Atelier Social;
- Accompagnement personnalisé sur le processus participatif – L'ILOT;
- Mieux communiquer pour animer vos rencontres avec confiance – Association internationale pour la participation publique ;
- Projet WET Canada – Association Canadienne des Ressources Hydriques;
- Formation sur les plantes exotiques envahissantes - Université Laval;
- Nouveaux standards de la gestion de projets – GPBL;
- Colloque 2020-2021 de l'AGRCQ
- L'événement virtuel – Espace OBNL
- Les enjeux sociaux des PRMHH – L'Atelier Social;
- 3eme atelier sur la cartographie des plaines inondables et le changement climatique – Association Canadienne des Ressources Hydriques;
- Introduction à la géomorphologie des cours d'eau - Université Laval;
- Indice de la qualité morphologique - Université Laval;
- Cartographie des milieux hydriques et des espaces de bon fonctionnement – Université Laval
- Programme d'acquisition de connaissances sur les eaux souterraines : 2 ateliers de partage de connaissances
- La restauration de cours d'eau - Université Laval
- MOOC : Analyses spatiales – ESRI
- Recrutement "out of the box", Gestion de la performance à distance, Le leadership de transformation, Stress, santé mentale et droits des employés (EnviroCompétences)





COMMUNICATIONS

UNE NOUVELLE IMAGE

Le nouveau logo d'Abrinord a été développé dans le but d'actualiser son image et de permettre une adaptation facilitée aux multiples contextes de communication de l'ère actuelle. Parmi les améliorations apportées, notons les couleurs vives, l'écriture fluide et, surtout, l'intégration de l'aspect social dans la signature de l'organisme. En effet, pour Abrinord, le cœur de la gestion intégrée de l'eau, c'est la concertation des différents acteurs du territoire, pour le bien commun. Ainsi, parmi les différents éléments du logo, on retrouve un cercle, représentant l'humain et l'unité, en référence au besoin de travailler ensemble pour protéger notre ressource collective. Les vagues et les feuilles, quant à elles, ont été conservées de l'ancien logo et font référence à la nature et à l'eau.

SIGNIFICATION DES COULEURS

Bleu : confiance, professionnalisme et communication

Turquoise : eau, fluidité et changement

Vert : vision, nature, dynamisme et ouverture



Abrinord

Organisme de bassin versant
de la rivière du Nord



5

Communiqués
de presse

4

Infolettres

682

Abonnés
Facebook

195

Publications
Facebook



PARTENAIRES FINANCIERS

Merci à tous les partenaires financiers qui ont contribué de près ou de loin aux activités d'Abrinord cette année!

Nos principaux partenaires financiers



Nos partenaires du programme d'échantillonnage

